










<p>1. GC7KFGE</p> <p>N 42° 44.983 W 002° 02.165</p> <p>T 3</p> <p>D 1.5</p> <p>Tamaño Small</p> <p>Hint - Agujero en la roca</p> <p>Cifra Bonus: N 42° Xx.xxx - W 1° xx.xxx</p>		<p>6. GC7KNAX - Oquedad</p> <p>N 42° 45.537 W 002° 02.449</p> <p>T 3</p> <p>D 1.5</p> <p>Tamaño Small</p> <p>Hint - Oquedad</p> <p>Cifra Bonus: N 42° xx.xxx - W 1° Xx.xxx</p>	
<p>2. GC7KMAX - Una piedra en el camino</p> <p>N 42° 45.171 W 002° 02.109</p> <p>T 3</p> <p>D 1.5</p> <p>Tamaño Small</p> <p>Hint – Bajo Piedra</p> <p>Cifra Bonus: N 42° xX.xxx - W 1° xx.xxx</p>		<p>7. GC7KNB0 - El Menhir</p> <p>N 42° 45.901 W 002° 02.693</p> <p>T 3</p> <p>D 2</p> <p>Tamaño Small</p> <p>Hint – A ras de suelo, bajo las rocas</p> <p>Cifra Bonus: N 42° xx.xxx - W 1° xX.xxx</p>	
<p>3. GC7KN9D</p> <p>N 42° 45.410 W 002° 02.093</p> <p>T 3</p> <p>D 2</p> <p>Tamaño Small</p> <p>Hint - A ras de suelo, en un escondite de un árbol.</p> <p>Cifra Bonus: N 42° xx.Xxx - W 1° xx.xxx</p>		<p>8. GC7KNB6 - Raíz</p> <p>N 42° 46.249 W 002° 03.001</p> <p>T 3</p> <p>D 2</p> <p>Tamaño Small</p> <p>Hint: Raíz</p> <p>Cifra Bonus: N 42° xx.xxx - W 1° xx.Xxx</p>	
<p>4. GC7KN9P - Corrales de Iranzu</p> <p>N 42° 45.679 W 002° 02.051</p> <p>T 3</p> <p>D 2</p> <p>Tamaño Small</p> <p>Hint - Abajo en el muro, pero al otro lado</p> <p>Cifra Bonus: N 42° xx.xXx - W 1° xx.xxx</p>		<p>9. GC7KNBM - Cruce de caminos</p> <p>N 42° 46.449 W 002° 03.181</p> <p>T 2.5</p> <p>D 2</p> <p>Tamaño Micro</p> <p>Hint - Señal</p> <p>Cifra Bonus: N 42° xx.xxx - W 1° xx.Xx</p>	
<p>5. GC7KNA7 - Iba a ser un árbol</p> <p>N 42° 45.713 W 002° 02.234</p> <p>T 3</p> <p>D 2</p> <p>Tamaño Small</p> <p>Hint -</p> <p>Cifra Bonus: N 42° xx.xxX - W 1° xx.xxx</p>		<p>10. GC7KNC0 - Pilón de Donipetri</p> <p>N 42° 46.160 W 002° 03.277</p> <p>T 2.5</p> <p>D 1.5</p> <p>Tamaño Small</p> <p>Hint - Cemento</p> <p>Cifra Bonus: N 42° xx.xxx - W 1° xx.xxX</p>	